

LETTRÉ OUVERTE DE L'APEC AU MINISTRE L'ENVIRONNEMENT, KAVYDASS RAMANO

Il y a des décennies quand on évoquait la fin du monde, c'était considéré comme une boutade rigolote. Et aujourd'hui, quand on évoque l'apocalypse qui découlerait des changements climatiques qui font des ravages à travers le monde, on commence à rire jaune !!

Et bien sûr, les effets climatiques néfastes sont bien là à travers le monde avec les nombreux incendies forestiers, les pluies torrentielles (flash flood) et surtout la fonte des glaciers et la montée du niveau de la mer... Le monde entier est victime des actions irréfléchies et irresponsables de l'homme contre DAME NATURE.

Reprenant les résultats de recherches par une équipe de scientifiques publiés dans la revue «Science» et qui a fait l'objet d'un article de Phoebe Weston, paru dans le très respecté The Guardian ce 6 janvier, les faits scientifiques donne froid au dos.

«Dici 2100 (début du prochain siècle), la moitié des glaciers de la planète aura fondu si toute l'humanité s'agrippe aux objectifs définis dans l'Accord de Paris, selon la recherche qui estime que l'ampleur et l'impact de cette fonte sont bien

Quand les glaciers sont assimilés par la mer dont le niveau monte...

supérieurs que les prévisions antérieures. L'étude estime que la moitié de ce dégât sera consommé durant les trente prochaines années, c'est-à-dire autour des années 2050.

Cet extrait de l'article paru dans le journal The Guardian est édifiant à plus d'un titre :

« Researchers found 49% of glaciers would disappear under the most optimistic scenario of 1.5C of warming. However, if global heating continued under the current scenario of 2.7C of warming, losses would be more significant, with 68% of glaciers disappearing, according to the paper, published in Science. There would be almost no glaciers left in central Europe, western Canada and the US by the end of the next century if this happened. This will significantly contribute to sea level rise, threaten the supply of water of up to 2 billion people, and increase the risk of natural

hazards such as flooding. The study looked at all glacial land ice except for Greenland and Antarctic ice sheets.

If temperature increases are limited to 1.5C of warming, average sea levels would increase by 90mm (3.5in) from 2015 to 2100, but with 2.7C of warming, glacial melt would lead to around 115mm of sea level rise. These scenarios are up to 23% more than previous models had estimated.

Si l'île Maurice n'est pas encore gagnée de plein fouet par des cataclysmes graves – nous avons eu cependant des flash floods mortels et nous avons aussi noté une érosion continue de nos plages – cela ne veut nullement dire que nous sommes à l'abri de toutes intempéries *ad vitam eternam*. Il est déjà temps de se mettre à table pour mettre au point une stratégie dont les actions auront un effet durable et qui



Suttyhudeo Tengur

pourraient amortir l'impact néfaste de toute catastrophe naturelle.

Cela dit, c'est navrant de constater que nous avons un Ministère de l'Environnement qui souffre d'une léthargie exemplaire et dont on n'entend plus parler. Or ce ministère regorge des techniciens et scientifiques qui pourront traduire dans la réalité les politiques gouvernementales de protection de l'environnement.

A l'ère du tonitruant Raj Dayal, il y a eu un effort

s'assèche à la moindre sécheresse, la raison est simple : IL N'Y A PLUS DE CATCHMENT AREA DANS LES ALENTOURS DU RESERVOIR. Dans quelque temps, les quelques arbres qui avoisinent le lac vont disparaître. Et alors...

Il est temps que les autorités concernées réagissent au plus vite et prennent des mesures pratiques et efficaces dans les court, moyen et long termes afin de nous épargner des quolibets et insultes des futures générations.

La ministère de l'Environnement doit sortir de sa torpeur. Sinon demain sera trop tard.

Suttyhudeo Tengur
Président
12 janvier 2023

NOTICE UNDER THE ACQUISITIVE PRESCRIPTION ACT 2018

Notice is hereby given that Mr Premchand JHUGUR, residing at Shivala Road, Bramsthan, has requested me to transcribe a deed of prescription of an immovable property of which the location, description and boundaries are as follows –

- (a) LOCATION: Bramsthan – DISTRICT: Flacq;
- (b) DESCRIPTION: 773.85m² (PIN No. 1408050182);
- (c) BOUNDARIES as per a memorandum of survey drawn up by Mr. Mahumud Said HASAN MIYAN, Land Surveyor, on 03/08/2022, registered in Reg LS99/99104033:

«Du premier côté, par Shivala Road, un chemin de quatre mètres et cinquante centimètres (4.50m) de large, sur quinze mètres et cinquante centimètres (15.50m).

Du deuxième côté, partie par le terrain appartenant à Geerjanand Singh Krishna, sur vingt six mètres et quatre vingt quinze centimètres (26.95m), partie par le terrain appartenant à Lilawtee Dabee, sur deux lignes, mesurant respectivement dix mètres et quatre vingt treize centimètres (10.93m) et vingt cinq centimètres (0.25m) et partie par le terrain appartenant à Devanand Domun, sur dix mètres et vingt cinq centimètres (10.25m).

Du troisième côté, par le terrain appartenant à Ramperasad Jugun, fils de Soomeetra Jugun, sur seize mètres et cinquante centimètres (16.50m).

Du quatrième et dernier côté, partie par les terrains appartenant à Devdas Narain, Soodash Narain et Mukesh Narain, sur quarante huit mètres et quarante cinq centimètres (48.45m) »

The deed of prescription of the immovable property, together with the memorandum of survey accompanying it, may be inspected at my office.

Any person who claims to be the owner or part owner of, or to have an interest in, the whole or part of the immovable property may, within 3 months as from 16/01/2023, object to the transcription of the deed of prescription by serving on me and on the occupier a notice of objection setting out the grounds of his objection.

16/01/2023

Me. MOHAMMAD YOUSSEF AUMJAU
NOTARY PUBLIC
HENNESSY TOWER, PORT LOUIS.

NOTICE TO ATTEND SURVEY UNDER THE CADASTRAL SURVEY ACT 2011

Notice is hereby given that I, RASHID AHMED JEEWA, Land Surveyor, at the request of Mr. Marcel Jean Baptiste BORDELAIS of Royal Road, Chamarel will survey a portion of land situate at Royal Road, Chamarel in the district of Black River which the requestor intends to prescribe.

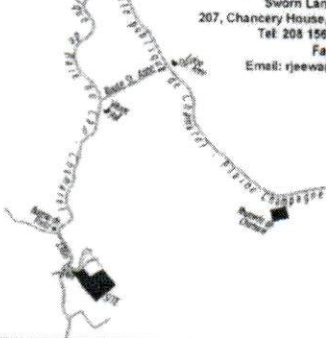
The said survey will start on Tuesday, the 07th day of February 2023 as from about half past eleven in the morning (11.30 am) and will continue on the following days if need be.

The owners of the adjoining properties are requested to be present at the said survey on the aforesaid day and hour and to bring along with them all title deeds, plans and whatever-relevant documents concerning their properties so as to enable me to establish correctly the limits separating the aforesaid portion of land from the adjoining properties.

Under all legal reservations.

Dated at Port Louis, the 12 January, 2023.

RASHID AHMED JEEWA
Sworn Land Surveyor
207, Chancery House, Port Louis
Tel: 208 1560, 212 6117
Fax: 212 3879
Email: rjeewa@inbnet.mu


NOTICE TO ATTEND SURVEY UNDER THE CADASTRAL SURVEY ACT 2011

Notice is hereby given that I, RASHID AHMED JEEWA, Land Surveyor, at the request of Mr. George Antoine TRANQUILLE of Avenue des Jacarandas, Albion will survey a portion of land situate at Avenue des Jacarandas, Albion in the district of Black River which the requestor intends to prescribe.

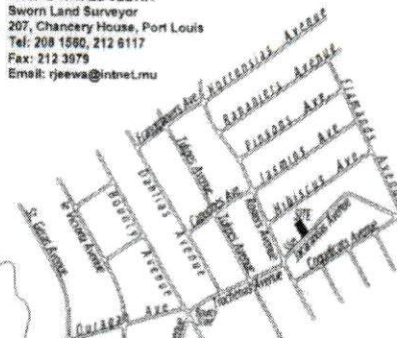
The said survey will start on Friday, the 03rd day of February 2023 as from about nine O'clock in the morning (9.00 am) and will continue on the following days if need be.

The owners of the adjoining properties are requested to be present at the said survey on the aforesaid day and hour and to bring along with them all title deeds, plans and whatever-relevant documents concerning their properties so as to enable me to establish correctly the limits separating the aforesaid portion of land from the adjoining properties.

Under all legal reservations.

Dated at Port Louis, the 12 January, 2023.

RASHID AHMED JEEWA
Sworn Land Surveyor
207, Chancery House, Port Louis
Tel: 208 1560, 212 6117
Fax: 212 3879
Email: rjeewa@inbnet.mu



PÊCHE ILLÉGALE

2 interpellations et des équipements saisis

Le département Fisheries du ministère de la Pêche a mené des opérations durant le week-end pour traquer des personnes qui s'adonnent à la pêche illégale. Au final, deux personnes ont été verbalisées et divers équipements saisis.

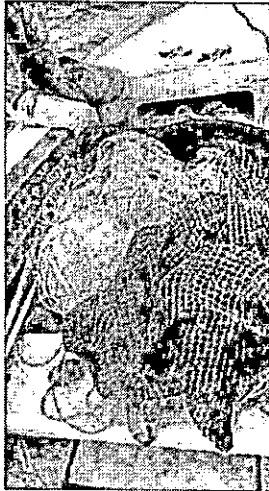
Ainsi, une équipe sous la supervision du Deputy Controller Rajkumar Ponnann était à La Preneuse samedi, vers 22h45, quand elle a trouvé quatre individus qui pêchaient avec l'aide de la lumière artificielle dans une zone appelée Pointe-Vacoue. Les officiers se sont approchés et deux des quatre suspects étaient dans l'eau. Le groupe a été conduit à La Preneuse Fisheries Post avec leurs équipements. Les officiers ont saisi un fusil sous-marin, deux paires de palmes, deux masques de plongée, deux tubas, quatre torches électriques, un harpon, deux "enfilaîtres" et six poissons. Les suspects ont reconnu avoir pêché dans l'illégalité. Leurs cas seront référés à la justice.

Entre-temps, une autre équipe menée par le Fisheries Protection Officer

Deany Suthanah à Pointe-aux-Sables s'est rendu en face d'une villa où elle a découvert un filet attaché dans l'eau. L'objet fait 25 mètres de long et 1m40 de large. Les officiers l'ont détaché et l'ont sécurisé comme pièce à conviction alors qu'une enquête a été ouverte.

De son côté, l'équipe du Senior Fisheries Protection Officer Kessor Hurrybungs était à Cotteau-Raffin samedi soir où elle a découvert un filet accroché en mer. Il n'y avait personne dans le périmètre. Les officiers ont sécurisé le filet faisant 550 mètres de long et 1,8 mètre de large. L'objet a été déposé au Fisheries Post de La Préneuse pour enquête.

Profitant de l'occasion, le ministère de la Pêche rappelle que la pêche à l'ourite est interdite dans l'île depuis le 15 janvier, et ce jusqu'au 15 mars. Et la deuxième saison de fermeture s'étend du 15 août au 15 octobre. Les officiers du Fisheries veilleront au grain en menant diverses patrouilles dans les lieux habituels de pêche à l'ourite.



TRIOLET | Consommation de boisson énergisante

Un ado (14 ans) placé aux soins intensifs

Un adolescent de 14 ans est dans un état critique aux soins intensifs de l'hôpital du Nord depuis dimanche après avoir consommé une quantité excessive de boisson énergisante. La police a appris que son taux de sucre avait augmenté et qu'il était dans un état léthargique. D'ailleurs, elle n'a pu recueillir la version du jeune homme à cause de son état de santé. Les enquêteurs ne soupçonnent aucun acte criminel à ce stade et ont déjà entendu la mère (42 ans). Cette dernière a déclaré que son fils est diabétique et qu'il prend des médica-

ments pour contrôler son taux de sucre.

Dans la matinée de dimanche, l'adolescent est parti chez son oncle, qui réside à quelques pas de chez lui, afin de l'aider à des travaux manuels. La quadragénaire a appris que son fils avait bu une première canette de boisson énergisante affichant "zero sugar". Après quelques tâches dans la cour de son oncle, le jeune homme a bu une seconde canette de boisson énergisante d'une autre marque. Peu après, il a perdu connaissance. Son oncle l'a emmené à la Médecine de Triolet où il a repris connaissance. Il a expliqué au

personnel soignant avoir consommé des boissons énergisantes et qu'il ne se sentait pas bien.

Une équipe du Samu l'a transféré à l'hôpital du Nord pour le placer en observation aux soins intensifs. Le personnel soignant a fait comprendre qu'une consommation excessive de boissons énergisantes contenant de la caféine augmente le rythme cardiaque et la pression sanguine. La police a quand même ouvert une enquête pour comprendre ce qui a provoqué l'admission de cet adolescent aux soins intensifs.

NOTICE UNDER THE ACQUISITIVE PRESCRIPTION ACT 2018

Notice is hereby given that Mr Premchand JHUGUR, residing at Shivala Road, Bramsthan, has requested me to transcribe a deed of prescription of an immovable property of which the location, description and boundaries are as follows -

- (a) LOCATION: Bramsthan - DISTRICT: Flacq;
(b) DESCRIPTION: 773.85m² (Pin No. 1408050182);
(c) BOUNDARIES as per a memorandum of survey drawn up by Mr. Mahmud Said HASAN MIYAN, Land Surveyor, on 03/08/2022, registered in Reg LS99/99104033:

"Du premier côté, par Shivala Road, un chemin de quatre mètres et cinquante centimètres (4.50m) de large, sur quinze mètres et cinquante centimètres (15.50m)..

Du deuxième côté, partie par le terrain appartenant à Geerjaneend Singh Krishna, sur vingt six mètres et quatre vingt quinze centimètres (26.95m); partie par le terrain appartenant à Liawtee Dabee, sur deux lignes, mesurant respectivement dix mètres et quatre vingt treize centimètres (10.93m) et vingt cinq centimètres (0.25m) et partie par le terrain appartenant à Devanand Donnan, sur dix mètres et vingt cinq centimètres (10.25m).

Du troisième côté, par le terrain appartenant à Rampersad Jugun, fils de Soomeetra Jugun, sur seize mètres et cinquante centimètres (16.50m).

Du quatrième et dernier côté, partie par les terrains appartenant à Devdas Narain, Soodash Narain et Mukesh Narain, sur quarante huit mètres et quarante cinq centimètres (48.45m)."

The deed of prescription of the immovable property, together with the memorandum of survey accompanying it, may be inspected at my office.

Any person who claims to be the owner of part owner of, or to have an interest in, the whole or part of the immovable property may, within 3 months as from 16/01/2023, object to the transcription of the deed of prescription by serving on me and on the occupier a notice of objection setting out the grounds of his objection.

16/01/2023.

Me. MOHAMMAD YOUSSEOF AUMJAUD
NOTARY PUBLIC
HENNESSY TOWER, PORT LOUIS.

NOTICE FOR BUILDING & LAND USE PERMIT APPLICATION

NOTICE FOR PERMISSION FOR LAND USE

Take notice that We Mr & Mrs Arvin Appanah will apply to the District Council of Black River for a Building and Land Use Permit for a proposed construction of commercial building at La Mivole Riviere Noire.

Any person feeling aggrieved by the proposal may lodge an objection in writing to the above-named Council within 15 days from the date of this publication.

Date : 17.01.2023

NOTICE FOR BUILDING & LAND USE PERMIT APPLICATION

NOTICE FOR PERMISSION FOR LAND USE

Take notice that I Deepak Sookun will apply to the Municipal Council of Vacoas-Phoenix for a Building and Land Use Permit for a proposed construction of Kennels (raising & breeding of dogs) at Forest Lane, La Forêt, La Marie.

Any person feeling aggrieved by the proposal may lodge an objection in writing to the above-named Council within 15 days from the date of this publication.

Date : 17.01.2023

NOTICE UNDER SECTION 36 (2) (C) OF THE COMPANIES ACT 2001

Notice is hereby given that "SAW MANAGEMENT LTD" has by a special resolution changed its name to "ANANYATTI LTD" as evidenced by a Certificate of Incorporation on Change of Name issued by the Registrar of Companies on 12th December 2022.

Dated this 17 January 2023

Pamela Somanah
Director

NOTICE FOR BUILDING AND LAND USE PERMIT APPLICATION
NOTICE FOR PERMISSION FOR LAND USE

Take notice that WE, MESSRS FAYZAL SYED-HOOSSEIN & FAREED SYED-HOOSSEIN will apply to the District Council of RIVIERE DU REMPART for a Building and Land Use Permit for a proposed RETAIL SALE OF OTHER GOODS IN SPECIALISED STORES N.E.C at ROYAL ROAD, ROCHES NORES

Any person feeling aggrieved by the proposal may lodge an objection in writing to the above-named Council within 15 days as from the date of this publication.

Date: 17.01.2023

APPLICATION TO DIRECTOR GENERAL OF THE MAURITIUS REVENUE AUTHORITY FOR THE ISSUE OF A LICENCE UNDER PART III OF THE EXCISE ACT

I, MAS CONCEPTS LTD of 1F NORTH-POINT BUILDING, CHEMIN VINGT-PIEDS, GRAND BAY have applied to the Director General of the Mauritius Revenue Authority for the issue of a new licence of RETAILER OF LIQUOR AND ALCOHOLIC PRODUCTS -RESTAURANT in respect of premises situated at SHOP 18, LES ARCADES CURRIMJEE, CUREPIPE

Any objection to the issue of the above licence, should be made to the Director General, Mauritius Revenue Authority, Ebrahim Court, c/o MONSEIGNEUR GORIN & SIR VIRGIL NAZ Streets, Port Louis, within 21 days as from date published in the gazette.

NOTICE FOR PERMISSION FOR LAND USE

Take notice that I, Mohammad Shameem Mowla, will apply to the Municipal Council of Quatre Bornes, for a Building and Land Use Permit for a conversion of an existing building at ground floor to be used as Registered office at Corner Sodnac and Allouette Avenue, Quatre Bornes.

Any person feeling aggrieved by the proposal may lodge an objection in writing to the above-named Council within 15 days as from the date of this publication.

DATE: 17.01.2023

CAUDAN ARTS CENTRE | « Sea of Love » le 28 janvier

Lindemann entouré d'une pléiade d'artistes locaux talentueux

Autour du pianiste et compositeur franco-suisse François Lindemann, Philippe Thomas à la trompette, Samuel Laval au saxo, Kersley Pytambar à la contrebasse, Christophe Bertin à la batterie, Kurwin Castel à la ravanne et aux percussions, et Krishna Veni au vina. Une formation que les Mauriciens qui se rendront au Caudan Arts Centre (CAC) le samedi 28, à 19h30, découvriront, et apprécieront certainement !

L'idée est venue à François Lindemann, pianiste et compositeur franco-suisse, de réaliser un projet à Maurice, s'inspirant du thème de la mer dans tous ses états : entourant la terre, nourrissant la population, offrant des baignades et des plongées au milieu de nombreuses merveilles aquatiques de la

côte mauricienne.

Mais la mer a aussi de bonnes et de mauvaises histoires à raconter. Elle a ainsi longtemps été le témoin de bateaux remplis d'hommes arrachés à leur patrie, mais aussi d'histoires d'amour et de prises miraculeuses. Elle raconte des histoires de naufrages, mais apporte

aussi de la joie aux gens, tout en entourant doucement l'île de ses grands bras bleu émeraude.

Sea of Love est un spectacle qui réunit différentes formes d'art. Des chansons sur la mer et la pêche ont été arrangées et orchestrées par François Lindemann, qui sera une nouvelle fois accompagné par certains des meilleurs musiciens de jazz que Maurice a à offrir, à savoir Philippe Thomas, Samuel Laval, Christophe Bertin et Kersley Pytambar, entre autres.

En filigrane, Jean-Yves L'Onfle présente une performance de peinture en direct inspirée par la faune et la flore

de la mer mauricienne et par la catastrophe du MV *Wakashio*, montrant comment le pays se remet lentement de cette marée noire. Le danseur Samuel Joseph proposera également une performance de danse contemporaine basée sur les mêmes thèmes. Et le tout sera porté par la narration de Jean-Jacques Arjoon.

Deux artistes étrangers, à savoir le Suisse Philippe Ehinger, qui joue la clarinette, et l'Indien Hussein Amrat, qui officie au tabla, seront également présents. Les billets sont à Rs 1 200 (VIP), Rs 800 (Première) et Rs 600 (Seconde). Le spectacle durera 100 minutes.



Le Kathak dans tous ses états le 21

Kathak Odyssey : a time travel. Tel est l'intitulé d'un spectacle de 75 minutes que le CAC propose aux férus de danses classiques ce samedi 21 janvier à 19h30. Sur des textes déclamés par le Dr Varsharane Doolos Bissessur et Yashwant Kumar Jooran, une protagoniste - Nayika, une danseuse de Kathak, explore cette danse traditionnelle qui se décline en trois époques : la "Temple period", la "Mughal period" et la période moderne. Plusieurs musiciens mauriciens et indiens, notamment Arvind Charma Bhujun (sitar), Shaveen Beedassy (violons), Krishnaveni Nagen (vina), Krichen Manaroo (flûte) et Shaun Rahiman (clavier), ainsi que les percussionnistes Neriyen Veerlapin (tabla) et Khughen Cunden (Mridangam, Pakhawaj), seront aussi sur scène pour l'accompagnement musical. Les billets sont à Rs 500 et Rs 700, et à Rs 250 pour les moins de 18 ans.

IFM | Éveil et découvertes

Atelier autour de l'architecture des cabanes jusqu'à fin mars

À compter de ce mercredi 18, et ce, jusqu'au 29 mars prochain, l'IFM accueillera un atelier de travail décliné sur neuf séances autour de l'architecture des cabanes. L'initiative s'inscrit dans le même ordre d'idées que « des lieux d'expériences, de pratiques artistiques, ayant comme objectif de développer la curiosité des jeunes ».

Ainsi, durant ces neuf sessions de travail, en laissant libre cours à leur imaginaire, les participants créeront des volumes à occuper, des formes différentes. Ils imagineront différents modes de recouvrement, combineront différentes formes créées par assemblage, par transformation de volumes. Pour les jeunes, rappelle l'IFM, « construire une cabane, c'est construire une cachette,

un refuge... ». L'atelier touche des enfants de 5 à 12 ans. C'est dans un souci d'éveiller ces tout jeunes à tout ce qui est en rapport avec l'imaginaire et le vécu, gravitant autour de la création et de la construction d'une cabane, que cette activité a été organisée.

Maître de conférences en sciences de l'éducation, et responsable de la Licence professionnelle « Médiation scientifique et éducation à l'environnement » à l'IIUT de Tours (France), Dominique Bachelart est d'avis que « la construction de la cabane est une expérience de défis matériels, de résistance, avec laquelle il faut travailler, des capacités de nos corps à façonner des objets matériels qui permettent un



large champ d'action créatrices ». De 15h à 16h30 les mercredis (sauf le 1er février et le 22 mars) et de 14h à 15h30 les samedis (excepté le 4 février), les jeunes participants qui se sont inscrits aux ateliers bénéficient d'un encadrement et d'un accompagnement soutenu par une artiste médiatrice. Ces participants découvrent ainsi de nombreuses techniques et s'ouvrent à de nouveaux savoirs.

EXPO DE PHOTOS

« Avan to disparet » jusqu'au 28 janvier

Jusqu'au samedi 28 janvier, la Galerie de la Micro-Folie de l'IFM, à Rose-Hill, accueille l'exposition de photos *Avan to disparet*. Il s'agit d'une collection des meilleures photographies issues de ce concours organisé en octobre 2022 par l'association Parallèle, et qui était ouvert à toutes les universités de l'île et à tous les étudiants tertiaires mauriciens. Le thème établi autour duquel les candidats ont planché était « *Avan to disparet* ».

Le concours, qui s'est terminé fin novembre, a été organisé avec l'idée de préserver la mémoire visuelle de ce qui constitue



le patrimoine du pays. L'exposition réunit ainsi quelques-uns des meilleurs clichés reçus par les organisateurs, dont ceux qui ont été primés bien entendu.

Alors que nos vieux bâtiments se désintègrent lentement, en même temps que notre riche histoire, estime l'IFM, ce concours avait pour but « de préserver une trace visuelle de notre patrimoine et de promouvoir sa conservation, tout en exposant le talent des étudiants ». Par le biais de cette expo, ouverte tous les jours de 10h à 17h30, et dont l'entrée est gratuite, il est permis d'admirer les œuvres des participants.

L'association Parallèle avait organisé ce concours dans le cadre de la Journée mondiale de l'architecture de Maurice en octobre 2022. Keivan Cadinouche, photographe, Paul Choy, documentariste, photographe et écrivain, et Vineet Luckoon, président de la Mauritius Association of Architects (MAA), composaient le jury. Parallèle est une association à but non lucratif dirigée par les étudiants de l'École nationale supérieure d'architecture de Nantes-Maurice.

NOTICE UNDER THE ACQUISITIVE PRESCRIPTION ACT 2018

Notice is hereby given that Mr Premchand JHUGUR, residing at Shivala Road, Bramsthan, has requested me to transcribe a deed of prescription of an immovable property of which the location, description and boundaries are as follows -

- (a) LOCATION: Bramsthan - DISTRICT: Flacq;
- (b) DESCRIPTION: 773.85m² (PIN No. 1408050182);
- (c) BOUNDARIES as per a memorandum of survey drawn up by Mr. Mahumud Said HASAN MIYAN, Land Surveyor, on 03/08/2022, registered in Reg L599/99104033:

"Du premier côté, par Shivala Road, un chemin de quatre mètres et cinquante centimètres (4.50m) de large, sur quinze mètres et cinquante centimètres (15.50m).

Du deuxième côté, partie par le terrain appartenant à Geerjanand Singh Krishna, sur vingt six mètres et quatre vingt quinze centimètres (26.95m), partie par le terrain appartenant à Lilawtee Dabee, sur deux lignes, mesurant respectivement dix mètres et quatre vingt treize centimètres (10.93m) et vingt cinq centimètres (0.25m) et partie par le terrain appartenant à Devanand Dohun, sur dix mètres et vingt cinq centimètres (10.25m).

Du troisième côté, par le terrain appartenant à Rampersad Jugun fils de Soomeetra Jugun, sur seize mètres et cinquante centimètres (16.50m).

Du quatrième et dernier côté, partie par les terrains appartenant à Devdas Narain, Soodesh Narain et Mukesh Narain, sur quarante huit mètres et quarante cinq centimètres (48.45m)."

The deed of prescription of the immovable property, together with the memorandum of survey accompanying it, may be inspected at my office.

Any person who claims to be the owner or part owner of, or to have an interest in, the whole or part of the immovable property may, within 3 months as from 18/01/2023, object to the transcription of the deed of prescription by serving on me and on the occupier a notice of objection setting out the grounds of his objection.

16/01/2023

Me. MOHAMMAD YOUSSEF AUMJAUD
NOTARY PUBLIC
HENNESSY TOWER, PORT LOUIS.

NEWSPAPER NOTICE FOR BUILDING & LAND USE PERMIT APPLICATION

NOTICE FOR PERMISSION FOR LAND USE

Please take notice that AUREGOALS BEAUTY STUDIO LTD will apply to the District Council of Black River for a Building and Land Use Permit for a proposed conversion of an existing building at second floor to be used as a beautician/ esthetician/ bridal make up artist at Boundary road Bambous.

Any person feeling aggrieved by the proposal may lodge an objection in writing to above-named Council within 15 days as from the date of this publication.

Date: 16/01/2023

NOTICE UNDER SECTION (9) (2) AND (3) OF THE CADASTRAL SURVEY ACT 2011

Notice is hereby given that I, Kritanun SEEDARUTH, Sworn Land Surveyor, at the request of Mrs. K. K. Arasamy will survey a portion of land of an extent of 182.76 m² situated in the district of Plaines Wilhelms place called Hollywood, Vacans belonging to them as per title deed transcribed at Volume TV 314822.

The said survey will start on 04.02.2023 at 9 am and will continue on the following days if need be.

The owners of the adjoining properties are requested to be present at the survey on the aforesaid date, day and hour and to produce to me or to any other Land Surveyor deputed by me, in case of impediment, their relevant title deeds, survey plans and whatever like documents concerning their properties so as to enable me to establish correctly the limits separating the portion of land referred above from the adjoining properties.

Under all legal reservations.
Dated this 11.01.2023.

KRITANUN SEEDARUTH
SWORN LAND SURVEYOR
TEL: 5250 2972

NOTICE UNDER THE ACQUISITIVE PRESCRIPTION ACT 2018

Notice is hereby given that Mr. Premchand JHUGUR, residing at Shivala Road, Bramanthan, has requested me to transcribe a deed of prescription of an immovable property of which the location, description and boundaries are as follows -

- (a) LOCATION: Bramanthan - DISTRICT: Flacq;
- (b) DESCRIPTION: 773.83m² (PIN No. 1408050182);
- (c) BOUNDARIES as per a memorandum of survey drawn up by Mr. Mahumud Saïd HILAN MIYAN, Land Surveyor, on 03/08/2022, registered in Reg LS99/99104033:

"Du premier côté, par Shivala Road, un chemin de quatre mètres et cinquante centimètres (4.50m) de large, sur quatre mètres et cinquante centimètres (4.50m).

De deuxième côté, partie par le terrain appartenant à Geerjand Singh Kriakoo, sur vingt six mètres et quatre vingt quatre centimètres (26.93m), partie par le terrain appartenant à Lilavate Dabee, sur deux lignes, mesurant respectivement dix mètres et quatre vingt trois centimètres (10.93m) et vingt cinq centimètres (0.25m) et partie par le terrain appartenant à Devanand Dossain, sur dix mètres et vingt cinq centimètres (10.25m).

De troisième côté, par le terrain appartenant à Rampersad Jugnia, fils de Somesatra Jugur, sur seize mètres et cinquante centimètres (16.50m).

De quatrième et dernier côté, partie par les terrains appartenant à Devdas Narain, Soodesh Navin et Mukesh Narain, sur quarante huit mètres et quarante cinq centimètres (48.45m)."

The deed of prescription of the immovable property, together with the memorandum of survey accompanying it, may be inspected at my office.

Any person who claims to be the owner or part owner of, or to have an interest in, the whole or part of the immovable property may, within 3 months as from 16/01/2023, object to the transcription of the deed of prescription by serving on me and on the occupier a notice of objection setting out the grounds of his objection.

16/01/2023

Mr. MOHAMMAD YOUSSEOF AUMIAUD
NOTARY PUBLIC
HENNESSY TOWER, PORT LOUIS.

RadioPlus
 CENTRE 87.7
 EST ET OUEST 88.6
 NORD ET SUD 89.3

NEWSPAPER NOTICE FOR BUILDING & LAND USE PERMIT APPLICATION

NOTICE FOR PERMISSION FOR LAND USE

Take notice that Bubble Food Ltd will apply to the District Council of Bambous for a Building and Land Use Permit for proposed Snack- victualier, selling cooked food on & off premises at Lot 116, Xavier Road, Cascavelle.

Any person feeling aggrieved by the proposal may lodge an objection in writing to above-named Council within 15 days as from the date of this publication.

Date: 16/01/2023

NEWSPAPER NOTICE FOR BUILDING & LAND USE PERMIT APPLICATION

NOTICE FOR PERMISSION FOR LAND USE

Take notice that BOOL BOOL BOUTIK CO LTD will apply to the District Council of Moka for a Building and Land Use Permit for a proposed Construction of a building for commercial purpose at Royal Road L'avenir, St. Pierre.

Any person feeling aggrieved by the proposal may lodge an objection in writing to the above-named Council within 15 days as from the date of this publication.

Date: 10/01/2023

NOTICE UNDER THE ACQUISITIVE PRESCRIPTION ACT 2018

Notice is hereby given that Mrs. Toyébah BUSROPUN (born UNJURACHATA), residing at Royal Road, Union Park, has requested me to transcribe a deed of prescription of an immovable property of which the location, description and boundaries are as follows -

- (a) LOCATION: Union Park - DISTRICT: Grand Port;
- (b) DESCRIPTION: 2131.00m² (PIN No. 1521050543);
- (c) BOUNDARIES as per a memorandum of survey drawn up by Mr. P. G. Bruno DUMAZEL, Land Surveyor, on 31/08/2022, registered in Reg LS99/99104967:

"Du premier côté, par 'Bahadoor Street', sur trente-deux mètres et cinquante centimètres (32.50m).

De deuxième côté, par les héritiers de Monsieur Idriss Abdül, sur soixante-cinq mètres et vingt-neuf centimètres (65.29m).

De troisième côté, par Monsieur Hanza Dossain, sur trente-deux mètres et soixante-dix centimètres (32.70m).

De quatrième et dernier côté, partie par Monsieur Eshan Sungkar aussi appelé Gooroodah SUNGKUR et partie par Monsieur Farved Bahadoor, sur une longueur totale mesurant soixante-cinq mètres et cinquante centimètres (65.50m)."

The deed of prescription of the immovable property, together with the memorandum of survey accompanying it, may be inspected at my office.

Any person who claims to be the owner or part owner of, or to have an interest in, the whole or part of the immovable property may, within 3 months as from 16/01/2023, object to the transcription of the deed of prescription by serving on me and on the occupier a notice of objection setting out the grounds of his objection.

16/01/2023

Mr. MOHAMMAD YOUSSEOF AUMIAUD
NOTARY PUBLIC
HENNESSY TOWER, PORT LOUIS.

RadioPlus TAMAPlus EvenbPlus
 LE PETIT QUOTIDIEN L'HEBDO NEWS
 DEFIMEDIA Group
 www.defimedia.info

Le Dimanche L'HEBDO
 Votre journal du dimanche sur 72 pages à Rs 20
 avec des rubriques variées et étoffées

Registered at Registrar General Department Mauritius



A202301/000871

Title No:

Digitally signed by MUTTY Mohineez Registration Officer/Senior Registration Officer Statement: For registration

Date: 2023-01-24 11:37:39

Paid: 450 MUR

Signature:

NEWSPAPER NOTICE FOR BUILDING & LAND USE PERMIT APPLICATION

NOTICE FOR PERMISSION FOR LAND USE

Take notice that I Vanessa Santos Matur will apply to the Municipal Council of Quatre Bornes for a Building and Land Use Permit for a proposed conversion of part of an existing building of ground floor to be used as retail sale of hardware in stores n.e.e (not having the right to sell cement, iron and steel bars) at 54C Odette Ernest Avenue, Quatre Bornes.

Any person feeling aggrieved by the proposal may lodge an objection in writing to above-named Council within 15 days as from the date of this publication.

Date: 11 January 2023

NOTICE UNDER THE ACQUISITIVE PRESCRIPTION ACT 2018

Notice is hereby given that Mr Premchand JHUGUR, residing at Shivela Road, Bramathan, has requested me to transcribe a deed of prescription of an immovable property of which the location, description and boundaries are as follows:-

- (a) LOCATION: Bramathan - DISTRICT: Flacq;
 - (b) DESCRIPTION: 773.95m² (PIN No. 1402050183);
 - (c) BOUNDARIES as per a memorandum of survey drawn up by Mr Mahammad Saïd HASAN MIYAN, Land Surveyor, on 03/08/2022, registered in Reg LS99/99104033:
- De premier côté par Shivela Road, un chemin de quatre mètres et cinquante centimètres (4.50m) de large, sur quinze mètres et cinquante centimètres (15.50m).*
- De deuxième côté, partie par le terrain appartenant à Geerjand Singh Krishna, sur vingt six mètres et quatre vingt quinze centimètres (26.95m), partie par le terrain appartenant à Lilawee Daben, sur deux lignes, mesurant respectivement dix mètres et quatre vingt trois centimètres (10.93m) et vingt cinq centimètres (0.25m) et partie par le terrain appartenant à Devanand Doonut, sur dix mètres et vingt cinq centimètres (10.25m).*
- De troisième côté, par le terrain appartenant à Ramprasad Jugon, fils de Soomeetro Jugon, sur seize mètres et cinquante centimètres (16.50m).*
- De quatrième et dernier côté, partie par les terrains appartenant à Devdas Narain, Soadish Narain et Mithesh Narain, sur quarante huit mètres et quarante cinq centimètres (48.45m).*

The deed of prescription of the immovable property, together with the memorandum of survey accompanying it, may be inspected at my office. Any person who claims to be the owner or part owner of, or to have an interest in, the whole or part of the immovable property may, within 3 months as from 16/01/2023, object to the transcription of the deed of prescription by serving on me and on the occupier a notice of objection setting out the grounds of his objection.

16/01/2023

Me. MOHAMMAD YOUSSEF AUMIAUD
NOTARY PUBLIC
HENNESSY TOWER, PORT LOUIS.

NOTICE UNDER SECTION 117(1) (a) OF THE INSOLVENCY ACT 2009

ST IGNACE CO LTD
C5996
(the Company)

(In Creditors' voluntary winding up)

Notice is hereby given that by virtue of a creditors' resolution passed on 18 Oct 2022 at a meeting of the creditors, I have been appointed liquidator of the above-named Company for the purpose of winding up the company.

The Date of the commencement of the Liquidation is 18 Oct 2022.

Ravi Soekur, FCCA
Liquidator
Level 4, Alexander House
35 Cybercity, Ebene
Telephone: 4030850

Arise

SUMMERTIMES Vacancies

We are looking for highly motivated and passionate individuals to join the team of SummerTimes Voyages, IATA travel agency based in Quatre-Bornes and operating since 2004. It is also GSA for Besonsana.com.

1. TRAVEL AGENCY MANAGER

- RESPONSIBILITIES**
- Manage the daily operational management of the agency sales targets and development, staffing, budgets and financial management.
 - Promote and market the business including to new or niche markets.
- REQUIREMENTS**
- Previous proven working experience of more than 8 years at supervisory level in a travel agency
 - Certification in travel or hospitality may be advantageous.

2. TRAVEL AGENCY SUPERVISOR

- RESPONSIBILITIES**
- Manage the day-to-day workflow of the agency
 - To supervise and organise the workload of the Travel team
 - Monitor performance and provide coaching
- REQUIREMENTS**
- Previous working experience of more than 3 years as Travel Consultant/Senior Travel Consultant in a travel agency
 - Hands-on experience and knowledge of international travel regulations.

3. TRAVEL CONSULTANT

- RESPONSIBILITIES**
- To ensure all aspects of clients travel are seamlessly arranged
 - To handle all queries of customers - Corporates principally.
- REQUIREMENTS**
- Minimum 2 years past experience in Travel Agency or EPQ services
 - Good knowledge of GALILEO or MAZEUS
 - Having worked as a counter staff in a travel agency and/or online, with direct contact with clients, will be an advantage

APPLICATION: You may apply through email to st@summer-times.com or at SummerTimes - 5, Avenue Bismardin de St Pierre, Quatre-Bornes, 72350. Closing date 24.01.2023. All application will be treated in strict confidentiality. ONLY selected candidates will be called for interview, others are thanked beforehand. We will NOT entertain any call regarding this job advert. We reserve the right NOT to finalize any recruitment as a result of this job advert.

THE LAND ACQUISITION ACT (NOTICE GIVEN UNDER SECTION 6)

Portion No.64 (Serial No.64) of an approximate extent of five hundred and twenty five square metres (525 m²) is to be excised from a portion of land of an extent of sixty two and three quarter square perches (0A 62 3/4 P) or two thousand six hundred and forty eight and sixty hundredths square metres (2648.60 m²) belonging to Heirs Lalljee GOLAM as evidenced by title deed transcribed in Volume TV 1138/47 & TV 7040/73 and is bounded as follows:-

Towards the North partly by the surplus of land and partly by land belonging to Heirs Lalljee GOLAM.

Towards the East by Pandit Jhummun Giri Gossagne Nâpal Road (B88).

Towards the South partly by an exit road, partly by Portion No.66 (Serial No.66) being acquired from Mr Islam BABOUNBHOY, partly by Portion No.65 (Serial No.65) being acquired from Mr Nazir TORAUB and partly by Portion No.63 (Serial No.63) being acquired from Mr Nayeem KHODABUX.

Towards the West by Portion No.61 (Serial No.61) being acquired from Heirs Toolsy LUCHIMUN.

Portion No.67 (Serial No.67) of an approximate extent of one thousand four hundred square metres (1400 m²) is to be excised from a portion of land of an extent of fifty square perches (0A 50P) or two thousand one hundred and ten and forty-four hundredths square metres

(2110.44 m²) belonging to Heirs Lalljee GOLAM and Heirs Ramisurrun GOLAM as evidenced by title deed transcribed in Volume TV 1138/47 & TV 7040/73 and is bounded as follows:-

Towards the North by an exit road.

Towards the East by Pandit Jhummun Giri Gossagne Nâpal Road (B88).

Towards the South by the surplus of land.

Towards the West partly by the land belonging to Bibi Naseem Bano Toraub and partly by Portion No.66 (Serial No.66) being acquired from Mr Islam BABOUNBHOY.

The Honourable Louis Steven OBEGADOO
Deputy Prime Minister
Minister of Housing and Land Use Planning
Minister of Tourism
Ebene Tower,
Ebene.

Date: 06/01/2023

Title No:



A202301/000868

Digitally signed by MUTTY Molinice Registration Statement: For registration
Officer/Senior Registration Officer

Signature:

Date: 2023-01-24 11:37:39
Paid: 450 MUR

NEWSPAPER NOTICE FOR BUILDING & LAND USE PERMIT APPLICATION

NOTICE FOR PERMISSION FOR LAND USE

Please take notice that AUREGOALS BEAUTY STUDIO LTD will apply to the District Council of Black River for a Building and Land Use Permit for a proposed conversion of an existing building at second floor to be used as a beautician/ esthetician/ bridal make up artist at Boundary road Bambour.

Any person feeling aggrieved by the proposal may lodge an objection in writing to above-named Council within 15 days as from the date of this publication.

Date: 16/01/2023

NOTICE UNDER SECTION (9) (2) AND (3) OF THE CADASTRAL SURVEY ACT 2011

Notice is hereby given that K. KRISHNAN SEEDARUTHI, Sworn Land Surveyor, at the request of Heirs of Mr Kadres Ayasamy will survey a portion of land of an extent of 182.76 m² situated in the district of Plaines Wilhems place called Hollywood, Vaccas belonging to them as per title deed transcribed at Volume TV 314822.

The said survey will start on 04.02.2023 at 9 am and will continue on the following days if need be.

The owners of the adjoining properties are requested to be present at the survey on the aforesaid date, day and hour and to produce to me or to any other Land Surveyor deputed by me, in case of impediment, their relevant title deeds, survey plans and whatever like documents concerning their properties so as to enable me to establish correctly the limits separating the portion of land referred above from the adjoining properties.

Under all legal reservations.
Dated this 11.01.2023.

KRISHNAN SEEDARUTHI
SWORN LAND SURVEYOR
TEL: 5250 2972

NOTICE UNDER THE ACQUISITIVE PRESCRIPTION ACT 2018

Notice is hereby given that Mr. Premchand JHUGUR, residing at Shivala Road, Brambham, has requested me to transcribe a deed of prescription of an immovable property of which the location, description and boundaries are as follows -

- (a) LOCATION: Brambham - DISTRICT: Flicq;
- (b) DESCRIPTION: 773.83m² (PIN No. 140650187);
- (c) BOUNDARIES as per a memorandum of survey drawn up by Mr. Mahamed Said HASAN AHYAN, Land Surveyor, on 03/08/2022, registered in Reg LS99799104933.

"Du premier côté, par Shivala Road, un chemin de quatre mètres et cinquante centimètres (4.50m) de large, sur quinze mètres et cinquante centimètres (15.50m).

De deuxième côté, partie par le terrain appartenant à Georjand Singh Krishna, sur vingt six mètres et quatre vingt quinze centimètres (26.95m), partie par le terrain appartenant à Lilavata Babou, sur deux lignes, mesurant respectivement dix mètres et quatre vingt trois centimètres (10.93m) et vingt cinq centimètres (0.25m) et partie par le terrain appartenant à Devanand Deenan, sur dix mètres et vingt cinq centimètres (10.25m).

De troisième côté, par le terrain appartenant à Ramprasad Jugim, fils de Soometha Jugim, sur seize mètres et cinquante centimètres (16.50m).

De quatrième et dernier côté, partie par les terrains appartenant à Devdas Narain, Soodesh Narain et Mukesh Narain, sur quarante huit mètres et quarante cinq centimètres (48.45m).

The deed of prescription of the immovable property, together with the memorandum of survey accompanying it, may be inspected at my office. Any person who claims to be the owner or part owner of, or to have an interest in, the whole or part of the immovable property may, within 3 months as from 16/01/2023, object to the transcription of the deed of prescription by serving on me and on the occupier a notice of objection setting out the grounds of his objection.

16/01/2023

Mr. MOHAMMAD YOUSSEOF AUMAUD
NOTARY PUBLIC
HENNESSY TOWER, PORT LOUIS.

RadioPlus

NORD ET SUD
89.3

EST ET OUEST
88.6

CENTRE
87.7

NEWSPAPER NOTICE FOR BUILDING & LAND USE PERMIT APPLICATION

NOTICE FOR PERMISSION FOR LAND USE

Take notice that Bubble Food Ltd will apply to the District Council of Bambour for a Building and Land Use Permit for proposed Snack- victualler, selling cooked food on & off premises at Lot 116, Xavier Road, Cascavelle.

Any person feeling aggrieved by the proposal may lodge an objection in writing to above-named Council within 15 days as from the date of this publication.

Date: 16/01/2023

NEWSPAPER NOTICE FOR BUILDING & LAND USE PERMIT APPLICATION

NOTICE FOR PERMISSION FOR LAND USE

Take notice that BOOL BOOL BOUTIK CO LTD will apply to the District Council of Moka for a Building and Land Use Permit for a proposed Construction of a building for commercial purpose of Royal Road L'avenir, St, Pierre.

Any person feeling aggrieved by the proposal may lodge an objection in writing to the above-named Council within 15 days as from the date of this publication.

Date: 10/01/2023

NOTICE UNDER THE ACQUISITIVE PRESCRIPTION ACT 2018

Notice is hereby given that Mrs Joayébah BUSROPUN (born UNJURACHATA), residing at Royal Road, Union Park, has requested me to transcribe a deed of prescription of an immovable property of which the location, description and boundaries are as follows -

- (a) LOCATION: Union Park - DISTRICT: Grand Port;
- (b) DESCRIPTION: 2131.00m² (PIN No. 152105043);
- (c) BOUNDARIES as per a memorandum of survey drawn up by Mr. P. G. Bruno DUMAZEL, Land Surveyor, on 31/08/2022, registered in Reg LS99799104967.

"Du premier côté, par Bahadoor Street, sur trente-deux mètres et cinquante centimètres (32.50m).

De deuxième côté, par les héritiers de Monsieur Idriss Abdul, sur soixante-cinq mètres et vingt-neuf centimètres (65.29m).

De troisième côté, par Monsieur Hamza Doonan, sur trente-deux mètres et soixante-dix centimètres (32.70m).

De quatrième et dernier côté, partie par Monsieur Eshan Sangkar aussi appelé Goorooduh SUNKUR et partie par Monsieur Farouk Bahadoor, sur une longueur totale mesurant soixante-cinq mètres et cinquante centimètres (65.50m).

The deed of prescription of the immovable property, together with the memorandum of survey accompanying it, may be inspected at my office.

Any person who claims to be the owner or part owner of, or to have an interest in, the whole or part of the immovable property may, within 3 months as from 16/01/2023, object to the transcription of the deed of prescription by serving on me and on the occupier a notice of objection setting out the grounds of his objection.

16/01/2023

Mr. MOHAMMAD YOUSSEOF AUMAUD
NOTARY PUBLIC
HENNESSY TOWER, PORT LOUIS.

RadioPlus EventsPlus
TAMPlus NEWS
DEFI MEDIA group
www.defimedia.info

Le Dimanche L'HEBDO
Votre journal du dimanche sur
72 pages à Rs 20
avec des rubriques variées et étoffées

Registered at Registrar General Department Mauritius



A202301/000872

Title No:

Digitally signed by MUTTY Mohine Registration Officer/Senior Registration Officer Statement: For registration

Signature:

Date: 2023-01-24 11:37:39

Paid: 450 MUR

NEWSPAPER NOTICE FOR BUILDING & LAND USE PERMIT APPLICATION

NOTICE FOR PERMISSION FOR LAND USE

Please take notice that AUREGOALS BEAUTY STUDIO LTD will apply to the District Council of Black River for a Building and Land Use Permit for a proposed conversion of an existing building at second floor to be used as a beautician/ esthetician/ bridal make up artist at Boundary road Bambous.

Any person feeling aggrieved by the proposal may lodge an objection in writing to above-named Council within 15 days as from the date of this publication.

Date: 16/01/2023

NOTICE UNDER SECTION (9) (2) AND (3) OF THE CADASTRAL SURVEY ACT 2011

Notice is hereby given that I, KRIANUN SEEBARUTH, Sworn Land Surveyor, at the request of Heirs of Mr Kaddas Ayasamy will survey a portion of land of an extent of 182.76 m² situated in the district of Plaines Wilhems place called Hollyhock, various belonging to them as per title deed transcribed at Volume TV 3148/23.

The said survey will start on 04.02.2023 at from 9 am and will continue on the following days if need be.

The owners of the adjoining properties are requested to be present at the survey on the aforesaid date, day and hour and to produce to me or to any other Land Surveyor deputed by me, in case of impediment, their relevant title deeds, survey plans and whatever like documents concerning their properties so as to enable me to establish correctly the limits separating the portion of land referred above from the adjoining properties.

Under all legal reservations.
Dated this 11.01.2023.

KRIANUN SEEBARUTH
SWORN LAND SURVEYOR
TEL: 5250 2972

NOTICE UNDER THE ACQUISITIVE PRESCRIPTION ACT 2018

Notice is hereby given that Mr Premchand JHUGUR, residing at Shivela Road, Bramathan, has requested me to transcribe a deed of prescription of an immovable property of which the location, description and boundaries are as follows -

- (a) LOCATION: Bramathan - DISTRICT: Fleuve;
- (b) DESCRIPTION: 773.85m² (PIN No. 1408020182);
- (c) BOUNDARIES as per a memorandum of survey drawn up by Mr. Mahomed Said HASAN ARIYAN, Land Surveyor, on 03/08/2022, registered in Reg LS99799104033.

"Du premier côté, par Shivela Road, un chemin de quatre mètres et cinquante centimètres (4.50m) de large, sur quatre mètres et cinquante centimètres (4.50m).

"Du deuxième côté, partie par le terrain appartenant à Geerjanand Singh Krukun, sur vingt six mètres et quatre vingt quinze centimètres (26.95m), partie par le terrain appartenant à Lilawee Daben, sur deux lignes, mesurant respectivement dix mètres et quatre vingt deux centimètres (10.92m) et vingt cinq centimètres (0.25m) et partie par le terrain appartenant à Devonand Dornan, sur dix mètres et vingt cinq centimètres (10.25m).

"Du troisième côté, par le terrain appartenant à Rompersad Jugim, fils de Soocentra Jugim, sur seize mètres et cinquante centimètres (16.50m).

"Du quatrième et dernier côté, partie par les terrains appartenant à Devdas Narain, Soodesh Narain et Mahesh Narain, sur quarante huit mètres et quarante cinq centimètres (48.45m).

The deed of prescription of the immovable property, together with the memorandum of survey accompanying it, may be inspected at my office.

Any person who claims to be the owner or part owner of, or to have an interest in, the whole or part of the immovable property may, within 3 months as from 16/01/2023, object to the transcription of the deed of prescription by serving on me and on the occupier a notice of objection setting out the grounds of his objection.

16/01/2023

Mr. MOHAMMAD YOUSSEOF AUMJAUD
NOTARY PUBLIC
HENNESSY TOWER, PORT LOUIS

Registered at Registrar General Department Mauritius



A202301/000872

Title No:

Digitally signed by MUTTY Mohine Registration Officer/Senior Registration Officer Statement: For registration

Date: 2023-01-24 11:37:39
Paid: 450 MUR

Signature:

RadioPlus

NORD ET SUD
89.3

EST ET OUEST
88.6

CENTRE
87.7

NEWSPAPER NOTICE FOR BUILDING & LAND USE PERMIT APPLICATION

NOTICE FOR PERMISSION FOR LAND USE

Take notice that Bubble Food Ltd will apply to the District Council of Bambous for a Building and Land Use Permit for proposed Snack- victualler, selling cooked food on & off premises at Lot 116, Xavier Road, Cascaeville.

Any person feeling aggrieved by the proposal may lodge an objection in writing to above-named Council within 15 days as from the date of this publication.

Date: 16/01/2023

NEWSPAPER NOTICE FOR BUILDING & LAND USE PERMIT APPLICATION

NOTICE FOR PERMISSION FOR LAND USE

Take notice that BOOL BOOL BOUTIK CO LTD will apply to the District Council of Moka for a Building and Land Use Permit for a proposed Construction of a building for commercial purpose at Royal Road L'avenir, St, Pierre.

Any person feeling aggrieved by the proposal may lodge an objection in writing to the above-named Council within 15 days as from the date of this publication.

Date: 10/01/2023

NOTICE UNDER THE ACQUISITIVE PRESCRIPTION ACT 2018

Notice is hereby given that Mrs Joyebah BUSROPUN (born UNJURACHATA), residing at Royal Road, Union Park, has requested me to transcribe a deed of prescription of an immovable property of which the location, description and boundaries are as follows -

- (a) LOCATION: Union Park - DISTRICT: Grand Port;
- (b) DESCRIPTION: 2131.00m² (PIN No. 1521050543);
- (c) BOUNDARIES as per a memorandum of survey drawn up by Mr. P. G. Bruno DUMAZEL, Land Surveyor, on 31/08/2022, registered in Reg LS99799104067;

"Du premier côté, par Bahadoor Street, sur trente-deux mètres et cinquante centimètres (32.50m).

"Du deuxième côté, par les héritiers de Monsieur Idriss Abdul, sur soixante-cinq mètres et vingt-neuf centimètres (65.29m).

"Du troisième côté, par Monsieur Hamza Dornan, sur trente-deux mètres et soixante-dix centimètres (32.70m).

"Du quatrième et dernier côté, partie par Monsieur Eshan Singhar aussi appelé Goorooduth SUNKUR et partie par Monsieur Farced Bahadoor, sur une longueur totale mesurant soixante-cinq mètres et cinquante centimètres (65.50m).

The deed of prescription of the immovable property, together with the memorandum of survey accompanying it, may be inspected at my office.

Any person who claims to be the owner or part owner of, or to have an interest in, the whole or part of the immovable property may, within 3 months as from 16/01/2023, object to the transcription of the deed of prescription by serving on me and on the occupier a notice of objection setting out the grounds of his objection.

16/01/2023

Mr. MOHAMMAD YOUSSEOF AUMJAUD
NOTARY PUBLIC
HENNESSY TOWER, PORT LOUIS.

RadioPlus EventsPlus
YelpPlus
LE DEFI MEDIA GROUP
www.defimedia.info

Le Dimanche L'HEBDO
Votre journal du dimanche sur
72 pages à Rs 20
avec des rubriques variées et étoffées

Registered at Registrar General Department Mauritius



A202301/000872

Title No:

Digitally signed by MUTTY Mohine Registration Officer/Senior Registration Officer Statement: For registration

Date: 2023-01-24 11:37:39
Paid: 450 MUR

Signature:

NOTICE UNDER SECTION 311 OF THE COMPANIES ACT 2001
 (PUBLI-MAR 2022)

NOTICE is hereby given

- That the above domestic Company having its registered office at CNR DESROCHES & ST LOUIS STREETS ST LOUIS BUSINESS CENTRE PORT LOUIS MAURITIUS is to be removed from the register of companies under Section 309(1)(c) of the Companies Act 2001.
- That the Company has ceased to carry on business, discharged in full its liabilities to all its known creditors and distributed its surplus assets in accordance with its constitution and the Companies Act 2001.
- That any objection to the removal under Section 313 shall be delivered to the Registrar of Companies not less than 28 days after the date of the notice, at latest by 13 February 2023.

Peppers Capital Corporate Services Limited
 Company Secretary
 Date: 18 January 2023.

Notice under Section 117 of the Insolvency Act 2009
 Carlyle Growth Investments IV
 (the Company)
 in Liquidation

Please be informed that I, Vijay Bhagath, has been appointed as Liquidator by the shareholders of the Company vide a written resolution dated 23 December 2022.

The date of commencement of the liquidation shall be effective from my date of appointment that is 23 December 2022.

For any queries, I shall be available on my phone number 210-5886/5750-5373 during weekdays as from 09:00 to 18:00. Any enquiries may also be forwarded to my office address: C/O BSA Business Services, 1st Floor, Hennessy Court, Pope Hennessy Street, Port Louis.

Dated this 17th day of January 2023
 Vijay Bhagath
 Liquidator

NOTICE UNDER THE ACQUISITIVE PRESCRIPTION ACT 2018

Notice is hereby given that Mrs Marie Ghislaine Roside ABRAHAM (born BONCOEUR), residing at Tickfins Lane, Glen Park, Vaccas, has requested me to transcribe a deed of prescription of an immovable property of which the location, description and boundaries are as follows -

(a) LOCATION: Glen Park, Vaccas - DISTRICT: Plaines Wilhems;
 (b) DESCRIPTION: 157.30m² (PIN No. 171090162);
 (c) BOUNDARIES as per a memorandum of survey drawn up by Mr. P. G. Bruno DUMAZEL, Land Surveyor, on 09/09/2022, registered in Reg L599/99104909:
 "Du premier côté, par Tickfins Lane, sur deux mètres et cinquante-huit centimètres (2.58m).
 Du deuxième côté, partie par Madame Arlette Jouron, sur dix-sept mètres et soixante-dix centimètres (17.70m) et partie par Madame Maryline Lavitillante, sur une ligne brisée en quatre parties mesurant respectivement deux mètres et quatre-vingt-cinq centimètres (2.89m), cinq mètres et trente-sept centimètres (5.37m), deux mètres et dix centimètres (2.10m) et six mètres et quarante centimètres (6.40m), partie par Madame Sandrine Darbon, sur une ligne brisée en trois parties mesurant respectivement cinq mètres et trente-cinq centimètres (5.35m), quatre-vingt-cinq centimètres (0.85m), cinq mètres et cinquante-cinq centimètres (5.55m), partie par la dite dame Sandrine Darbon et partie par Monsieur Elvis Robinson, sur une longueur totale mesurant vingt et un mètres et quatre-vingt-dix centimètres (21.99m).
 Du troisième côté, par 'Orchide 3 Lane', sur deux mètres et vingt-cinq centimètres (2.25m).
 Du quatrième et dernier côté, partie par Monsieur Warren Tickfins, sur une ligne brisée en deux parties mesurant respectivement vingt et un mètres et cinquante-dix centimètres (21.77m), deux mètres (2.00m), partie par Monsieur Michel Tickfins, sur une ligne brisée en trois parties mesurant quatre mètres et sept centimètres (4.07m), trois mètres et deux centimètres (3.12m), six mètres et trente-cinq centimètres (6.35m), partie par Monsieur Nicolas Fim, sur une ligne brisée en quatre parties mesurant respectivement huit mètres et vingt-cinq centimètres (8.25m), trois mètres et cinquante-cinq centimètres (3.55m), vingt mètres et trente-cinq centimètres (20.35m), quatre-vingt centimètres (0.80m) et partie par Madame Daniella Balachand, sur une ligne brisée en trois parties mesurant respectivement cinq mètres et soixante-huit centimètres (5.68m), deux mètres cinquante-sept centimètres (2.57m) et trois mètres (3.00m)."

The deed of prescription of the immovable property, together with the memorandum of survey accompanying it, may be inspected at my office.

Any person who claims to be the owner or part owner of, or to have an interest in, the whole or part of the immovable property may, within 3 months as from 16/01/2023, object to the transcription of the deed of prescription by serving on me and on the occupier a notice of objection setting out the grounds of his objection.

16/01/2023
 Me. MOHAMMAD YOUSSEF AUMJAUD
 NOTARY PUBLIC
 HENNESSY TOWER, PORT LOUIS.

NOTICE UNDER THE ACQUISITIVE PRESCRIPTION ACT 2018

Notice is hereby given that Mr Frencheand JHUGUR, residing at Shivala Road, Broomston, has requested me to transcribe a deed of prescription of an immovable property of which the location, description and boundaries are as follows -

(a) LOCATION: Broomston - DISTRICT: Flacq;
 (b) DESCRIPTION: 773.85m² (PIN No. 1408050182);
 (c) BOUNDARIES as per a memorandum of survey drawn up by Mr. Mahammad Sudd HASAN MIYAN, Land Surveyor, on 03/08/2021, registered in Reg L599/99104033:
 "Du premier côté, par Shivala Road, un chemin de quatre mètres et cinquante centimètres (4.50m) de large, sur quinze mètres et cinquante centimètres (15.50m).
 Du deuxième côté, partie par le terrain appartenant à Goejchand Singh Krishna, sur vingt six mètres et quatre vingt quinze centimètres (26.55m), partie par le terrain appartenant à Lilawtee Daben, sur deux lignes, mesurant respectivement dix mètres et quatre vingt trois centimètres (10.93m) et vingt cinq centimètres (0.25m) et partie par le terrain appartenant à Devanand Doman, sur dix mètres et vingt cinq centimètres (10.25m).
 Du troisième côté, par le terrain appartenant à Rampersad Jugun, fils de Soomeerat Jugun, sur seize mètres et cinquante centimètres (16.50m).
 Du quatrième et dernier côté, partie par les terrains appartenant à Devdas Narain, Soodesh Narain et Mukesh Narain, sur quarante huit mètres et quarante cinq centimètres (48.45m)."

The deed of prescription of the immovable property, together with the memorandum of survey accompanying it, may be inspected at my office.

Any person who claims to be the owner or part owner of, or to have an interest in, the whole or part of the immovable property may, within 3 months as from 16/01/2023, object to the transcription of the deed of prescription by serving on me and on the occupier a notice of objection setting out the grounds of his objection.

16/01/2023
 Me. MOHAMMAD YOUSSEF AUMJAUD
 NOTARY PUBLIC
 HENNESSY TOWER, PORT LOUIS.

NOTICE UNDER THE ACQUISITIVE PRESCRIPTION ACT 2018

Notice is hereby given that Mrs Toyébah BUSROPUN (born UNJURACHATA), residing at Royal Road, Union Park, has requested me to transcribe a deed of prescription of an immovable property of which the location, description and boundaries are as follows -

(a) LOCATION: Union Park - DISTRICT: Grand Port;
 (b) DESCRIPTION: 2111.00m² (PIN No. 1521050543);
 (c) BOUNDARIES as per a memorandum of survey drawn up by Mr. P. G. Bruno DUMAZEL, Land Surveyor, on 31/08/2022, registered in Reg L599/99104967:
 "Du premier côté, par Bahadour Street, sur trente-deux mètres et cinquante centimètres (32.50m).
 Du deuxième côté, par les héritiers de Monsieur Idriss Abdul, sur soixante-cinq mètres et vingt-neuf centimètres (65.29m).
 Du troisième côté, par Monsieur Hamza Dwanan, sur trente-deux mètres et soixante-dix centimètres (32.70m).
 Du quatrième et dernier côté, partie par Monsieur Eshan Singhar misra appelé Gooroodath SUNKTUR et partie par Monsieur Forved Bahadour, sur une longueur totale mesurant soixante-cinq mètres et cinquante centimètres (65.50m)."

The deed of prescription of the immovable property, together with the memorandum of survey accompanying it, may be inspected at my office.

Any person who claims to be the owner or part owner of, or to have an interest in, the whole or part of the immovable property may, within 3 months as from 16/01/2023, object to the transcription of the deed of prescription by serving on me and on the occupier a notice of objection setting out the grounds of his objection.

16/01/2023
 Me. MOHAMMAD YOUSSEF AUMJAUD
 NOTARY PUBLIC
 HENNESSY TOWER, PORT LOUIS.

NOTICE UNDER THE ACQUISITIVE PRESCRIPTION ACT 2018

Notice is hereby given that the Heirs of Mrs. Marie Marguerite CAPTIEUX namely: Mr. Jean-Charles DABY, residing at NHDC Mapou House No.A-01, Mr. Pierre Claveron DABY, residing at No.42, Rangoolan Street, Sainte Croix, Mrs. Marie Marthe Aulth Sylvette DABY, residing at No.19, EDC Road, Pamplémoises, Mr. Jander DABY, residing at No.11, Eucalyptus Street, Le Cornu, Saint Croix, Mrs. Louise Gladys Cécile GOBIN (born DABY), residing at No.58, Rangoolan Street, Saint Croix and Mrs. Marie France Suzette CARPEN (born DABY), residing at A35, Bengali La Tour Koenig, Poitole aux Sabler, have requested me to transcribe a deed of prescription of an immovable property of which the location, description and boundaries are as follows -

(a) LOCATION: Mare Tabou - DISTRICT: Grand Port;
 (b) DESCRIPTION: 658.40m² (PIN No. 1511040096);
 (c) BOUNDARIES as per a memorandum of survey drawn up by Mr. P. G. Bruno DUMAZEL, Land Surveyor, on 02/03/2022, registered in Reg L599/9909835:
 "Du premier côté, partie par un chemin de sortie privé de quatre mètres (4m00) de large et partie par Pruvilla Bieckha, sur une longueur totale de trente-quatre mètres et soixante-quinze centimètres (34m75).
 Du deuxième côté, partie par un terrain occupé par Monsieur Samy Dhallvadou et partie par un autre terrain occupé par les héritiers Rappadhing Serindary, sur une longueur totale de dix-sept mètres et quatre-vingt-cinq centimètres (17m85).
 Du troisième côté, partie par un chemin de sortie à un mètre et quatre-vingt-trois centimètres (1m83) de large et partie par un terrain occupé par les héritiers de Charles Antoine, sur une longueur totale de trente-deux mètres et soixante centimètres (32m60).
 Du quatrième et dernier côté, par Monsieur Jean Serge René Marceline (fils de José Marie Marguerite Graciosa Marceline), sur dix-neuf mètres et quatre-vingt-un centimètres (19m81)."

The deed of prescription of the immovable property, together with the memorandum of survey accompanying it, may be inspected at my office.

Any person who claims to be the owner or part owner of, or to have an interest in, the whole or part of the immovable property may, within 3 months as from 16/01/2023, object to the transcription of the deed of prescription by serving on me and on the occupier a notice of objection setting out the grounds of his objection.

16/01/2023
 Me. MOHAMMAD YOUSSEF AUMJAUD
 NOTARY PUBLIC
 HENNESSY TOWER, PORT LOUIS.

Title No: **A202301/000869**

Digitally signed by MUTTY Mohnee Registration Officer/Senior Registration Officer
 Statement: For registration
 Date: 2023-01-24 11:37:39
 Paid: 450 MUR

Signature:

**NOTICE UNDER THE ACQUISITIVE
PRESCRIPTION ACT 2018**

Notice is hereby given that Mr Premchand JHUGUR, residing at Shivala Road, Bramsthan, has requested me to transcribe a deed of prescription of an immovable property of which the location, description and boundaries are as follows –

- (a) Location: Bramsthan – District: Flacq;
 (b) Description: 773.85m² (PIN No. 1408050182);
 (c) Boundaries as per a memorandum of survey drawn up by Mr. Mahumud Saïd HASAN MIYAN, Land Surveyor, on 03/08/2022, registered in Reg LS99/99104033:

“Du premier côté, par Shivala Road, un chemin de quatre mètres et cinquante centimètres (4.50m) de large, sur quinze mètres et cinquante centimètres (15.50m).

Du deuxième côté, partie par le terrain appartenant à Geerjanand Singh Krishna, sur vingt six mètres et quatre vingt quinze centimètres (26.95m), partie, par le terrain appartenant à Lilawtee Dabee, sur deux lignes, mesurant respectivement dix mètres et quatre vingt treize centimètres (10.93m) et vingt cinq centimètres (0.25m) et partie par le terrain appartenant à Devanand Donnan, sur dix mètres et vingt cinq centimètres (10.25m).

Du troisième côté, par le terrain appartenant à Rampersad Jugun, fils de Soomeetra Jugun, sur seize mètres et cinquante centimètres (16.50m).

Du quatrième et dernier côté, partie par les terrains appartenant à Devdas Narain, Soodesh Narain et Mukesh Narain, sur quarante huit mètres et quarante cinq centimètres (48.45m)”.

The deed of prescription of the immovable property, together with the memorandum of survey accompanying it, may be inspected at my office.

Any person who claims to be the owner or part owner of, or to have an interest in, the whole or part of the immovable property may, within 3 months from 16/01/2023, object to the transcription of the deed of prescription by serving on me and on the occupier a notice of objection setting out the grounds of his objection.

16/01/2023

Me. MOHAMMAD YOUSSEOF AUMJAUD
Notary Public
Hennessy Tower, Port Louis.

(Rec. No. 21/104541)

**NOTICE UNDER THE ACQUISITIVE
PRESCRIPTION ACT 2018**

Notice is hereby given that the Heirs of Mrs. Marie Marguerite CAPTIEUX namely:- Mr. Jean-Claude DABY, residing at NHDC Mapou House No. A-01, Mr. Pierre Clarence DABY, residing at No. 42, Ramgoolam Street, Sainte Croix, Mrs. Marie Marthe Anita Sylvette DABY, residing at No. 19, EDC Road, Panplemousses, Mr. Judex DABY, residing at No. 11, Ecalyptus Street, Le Cornu, Saint Croix, Mrs. Louise Gladys Cécile GOBIN (born DABY), residing at No. 50, Ramgoolam Street, Saint Croix and Mrs. Marie France Suzette CARPEN (born DABY), residing at A35, Bengali La Tour Koenig, Pointe aux Sables, have requested me to transcribe a deed of prescription of an immovable property of which the location, description and boundaries are as follows –

- (a) Location: Mare Tabac – District: Grand Port;
 (b) Description: 658.40m² (PIN No. 1511040096);
 (c) Boundaries as per a memorandum of survey drawn up by Mr. P. G. Bruno DUMAZEL, Land Surveyor, on 02/03/2022, registered in Reg LS99/99099835:

“Du premier côté, partie par un chemin de sortie privé de quatre mètres (4m00) de large et partie par Prémila Bheekha, sur une longueur totale de trente-quatre mètres et soixante-quinze centimètres (34m75);

Du deuxième côté, partie par un terrain occupé par Monsieur Samy Dhallivadoo et partie par un autre terrain occupé par les héritiers Rajputsing Séehudarry, sur une longueur totale de dix-neuf mètres et quatre-vingt-un centimètres (19m81);

Du troisième côté, partie par un chemin de sortie d'un mètre et quatre-vingt-trois centimètres (1m83) de large et partie par un terrain occupé par les héritiers de Charles Antoine, sur une longueur